

Amexa 2

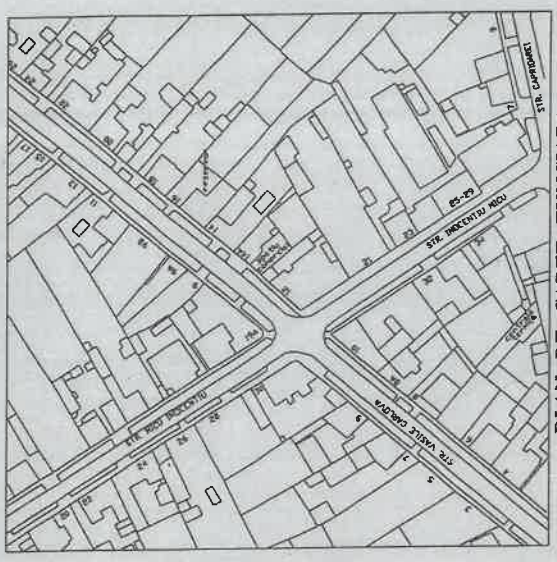
PLAN TOPOGRAFIC
SCARA 1 : 200

LASZLO DELIA
Semnat digital de LASZLO DELIA
Data: 2024.02.05
08:52:10 +02'00'

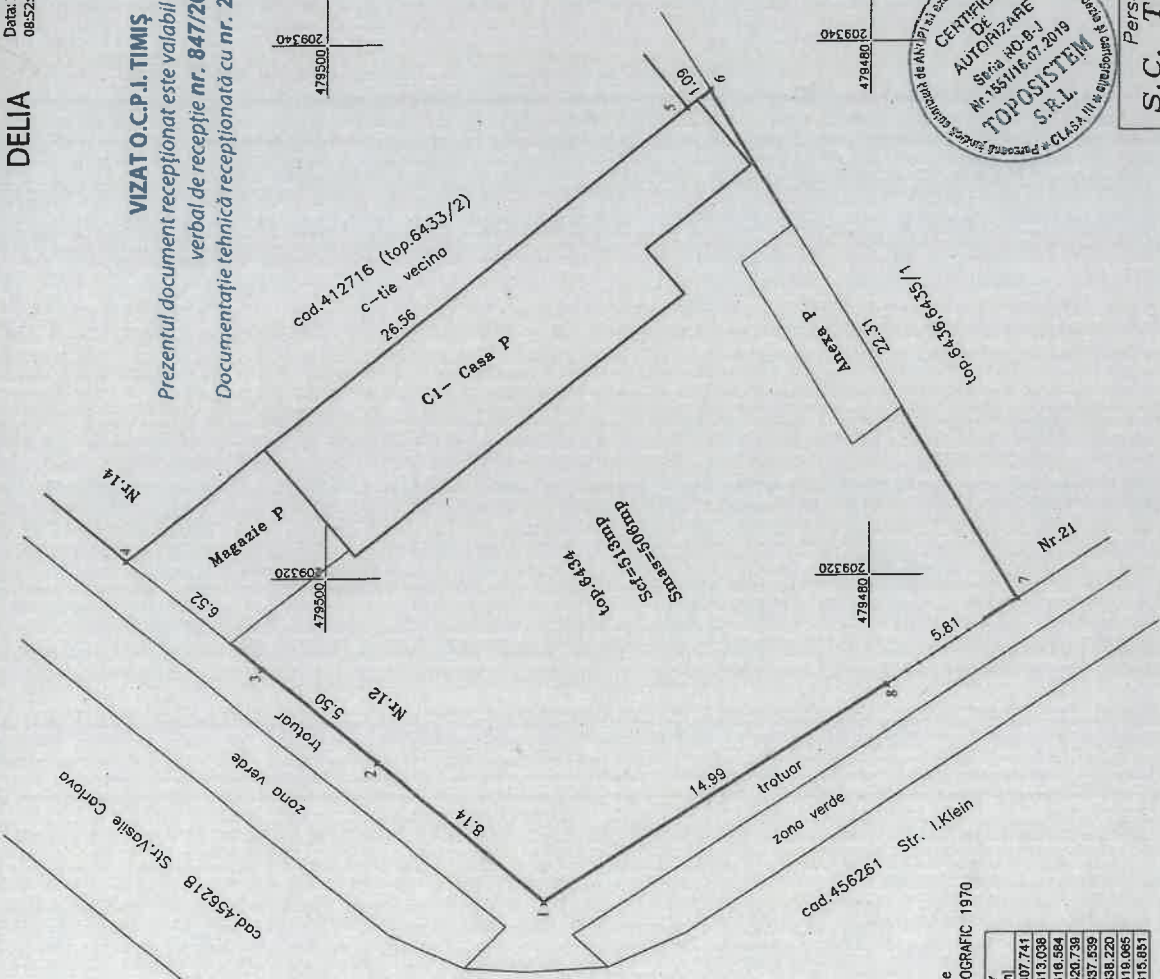
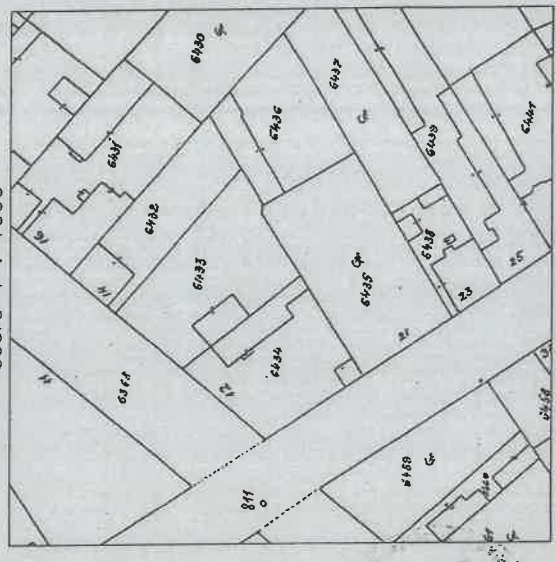
VIZAT O.C.P.I. TIMIȘ

Prezentul document receptionat este valabil însoțit de procesul-verbal de recepție nr. 847/2024
Documentație tehnică recepționată cu nr. 26168/22.02.2024

Lenuta Rodina
Zona de planșă de lucru
Str. Vasile Carova, Nr. 12, Timișoara
08:52:10 +02'00'



PLAN DE CARTE FUNCIARA
scara 1 : 1000



Inventar de coordonate
SISTEMUL DE PROIECTIE STEREOGRAFIC 1970

Nr. Pct.	X [m]	Y [m]
1	478481.925	209307.741
2	478486.110	209313.038
3	478502.313	209318.584
4	478507.343	209320.739
5	478488.765	209337.539
6	478485.908	209338.220
7	478474.479	209319.065
8	478478.322	209315.951



Persoana juridica autorizata
S.C. TOPOSISTEM S.R.L.
Sertificat de autorizare
Seria: RO-B-J NR. 1551 / 16.07.2019
TIMISOARA

Plan topografic pentru emiterea HCL in vederea rectificarii suprafeței imobilului cu nr. top.6434 inscris in CF nr. 427737- Timisoara, Str Vasile Carlova, Nr. 12, Jud. Timis
Beneficiar: **POPA MARIA**

Sef proiect	Ing. Lászlo Delia
Intocmit	Ing. Laszlo Delia
Desenat	Ing. Laszlo Delia
Verificat	

Scara:
1: 200
1: 2000
1: 1000

Data: 02.2024

PLAN TOPOGRAFIC
PLAN DE INCADRARE IN ZONA
PLAN DE CARTE FUNCIARA
TABEL CU SITUATIA JURIDICA
PLANSĂ NR.:1

SITUATIA JURIDICA CONFORM CP

Nr.crt.	Nr.C.F	Nr.Top.	Descriere imobil	SUPRAFAȚA DE SUPRAFAȚA IMB	Proprietate	Serabiliti
1	427737 Imbleacal	top.6434	Teren intravilan cu C1- casa si curte in Str.Vasile Carlova, Nr.12	- 513	506 - 506	Intabulare, drept de PROPRIETATE, dobandit prin legea nr. 177/1990 POPA MARIA, necoartito, bun propriu Intabulare, drept de PROPRIETATE, dobandit prin Legea, data actiunii 385/513- teren MUNICIPIUL, TIMISOARA, DOMENIU PRIVAT Intabulare, drept de PROPRIETATE, dobandit prin Lege, data actiunii 145/513- teren POPA MARIA