

LEGENDA

DELIMITĂRI ȘI SIMBOLURI

- Limită zonă studiată
- Limită de proprietate a terenurilor ca fațcă obiectului PUZ
- Limită parcele existente
- Limită perimetru condiționat de efectuarea cercetării arheologice preventive

ZONIFICARE EXISTENTĂ

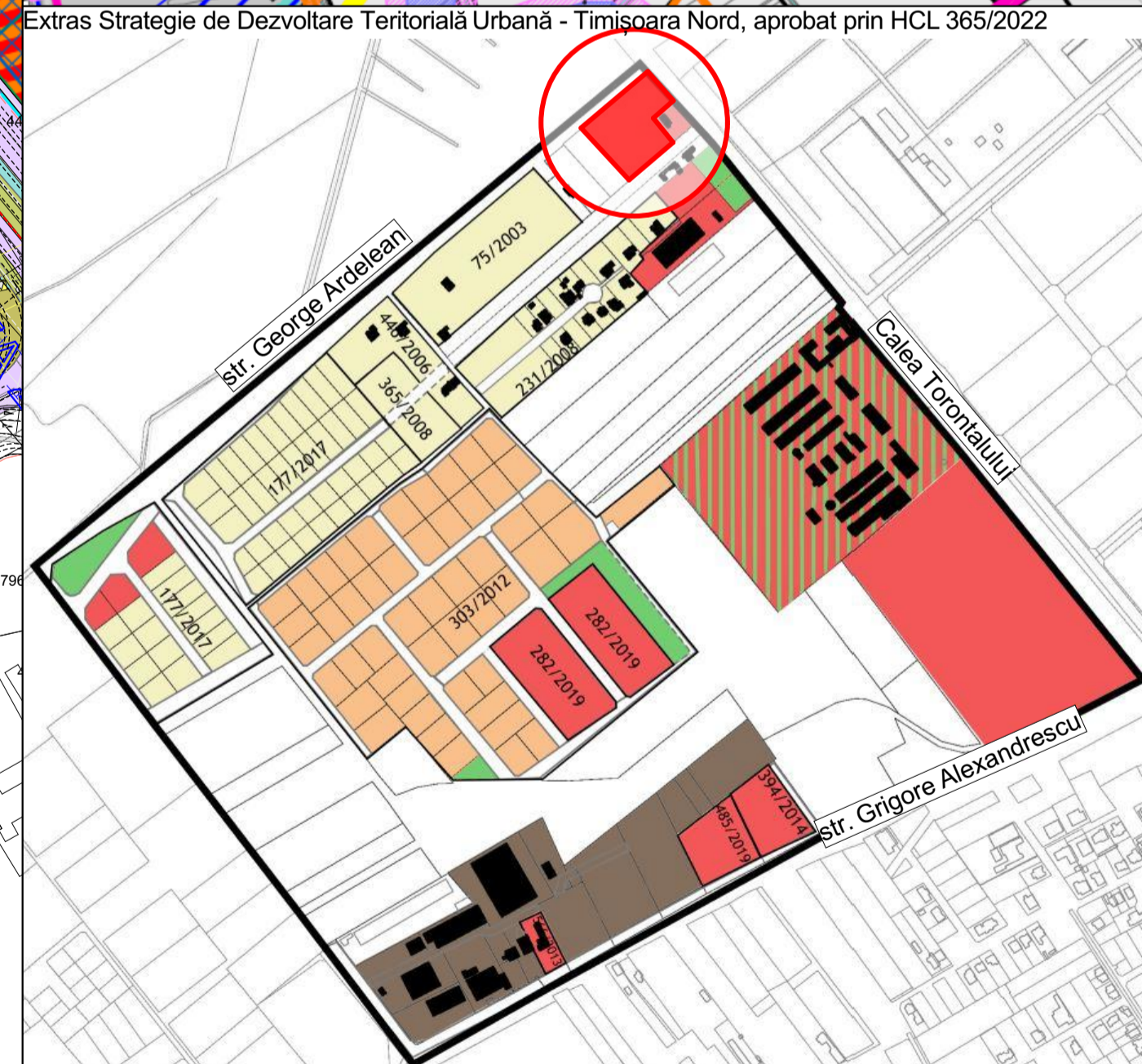
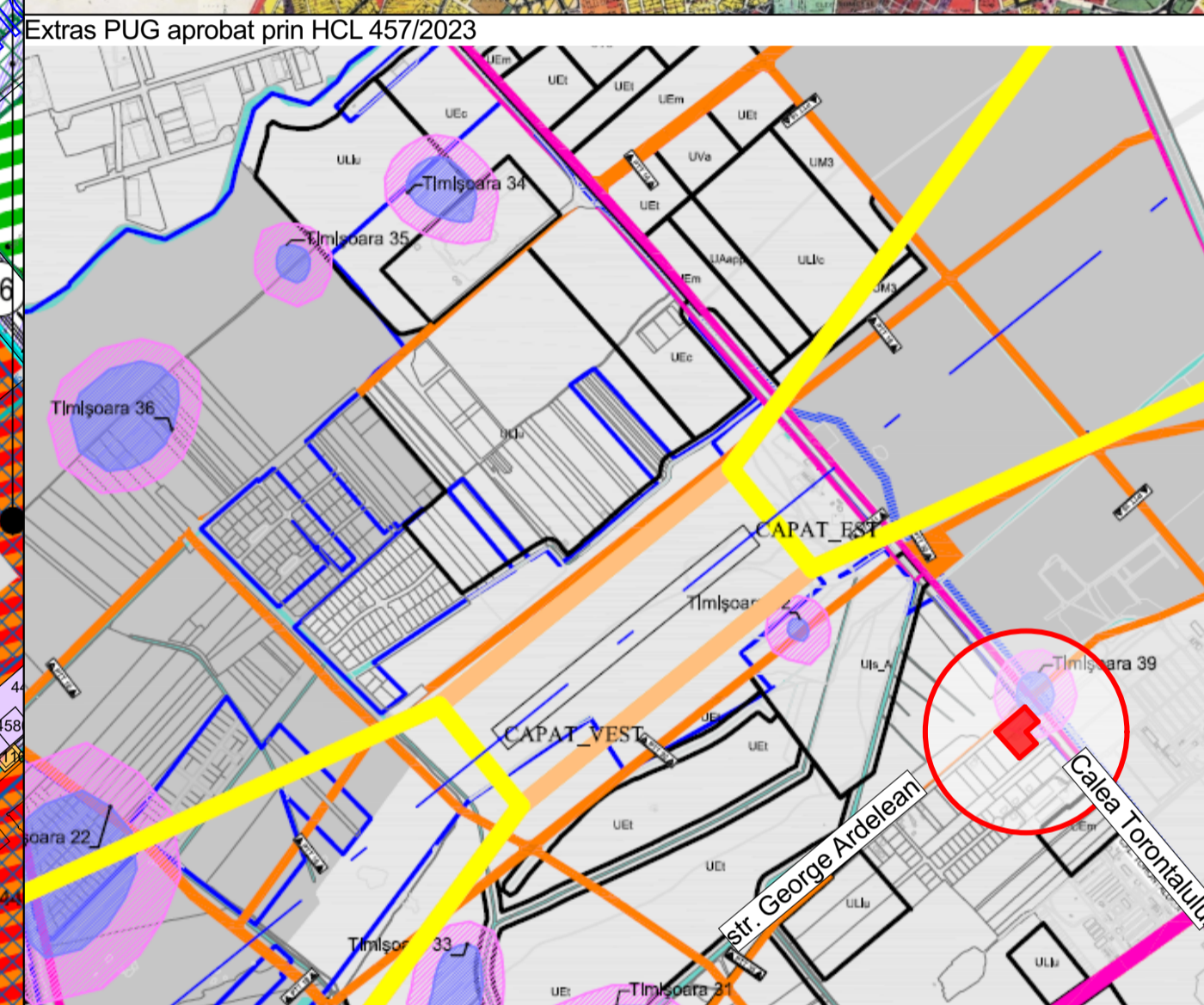
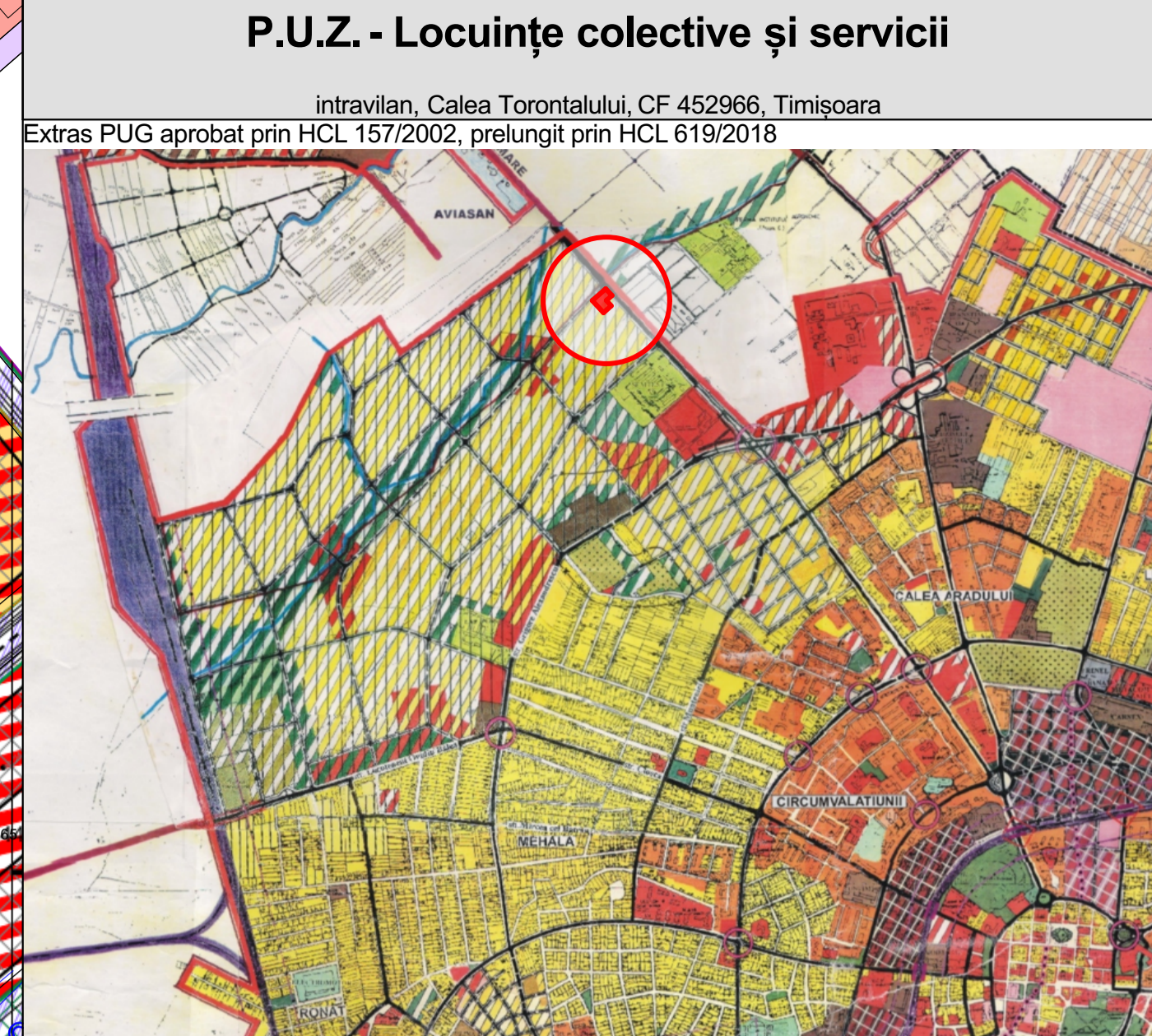
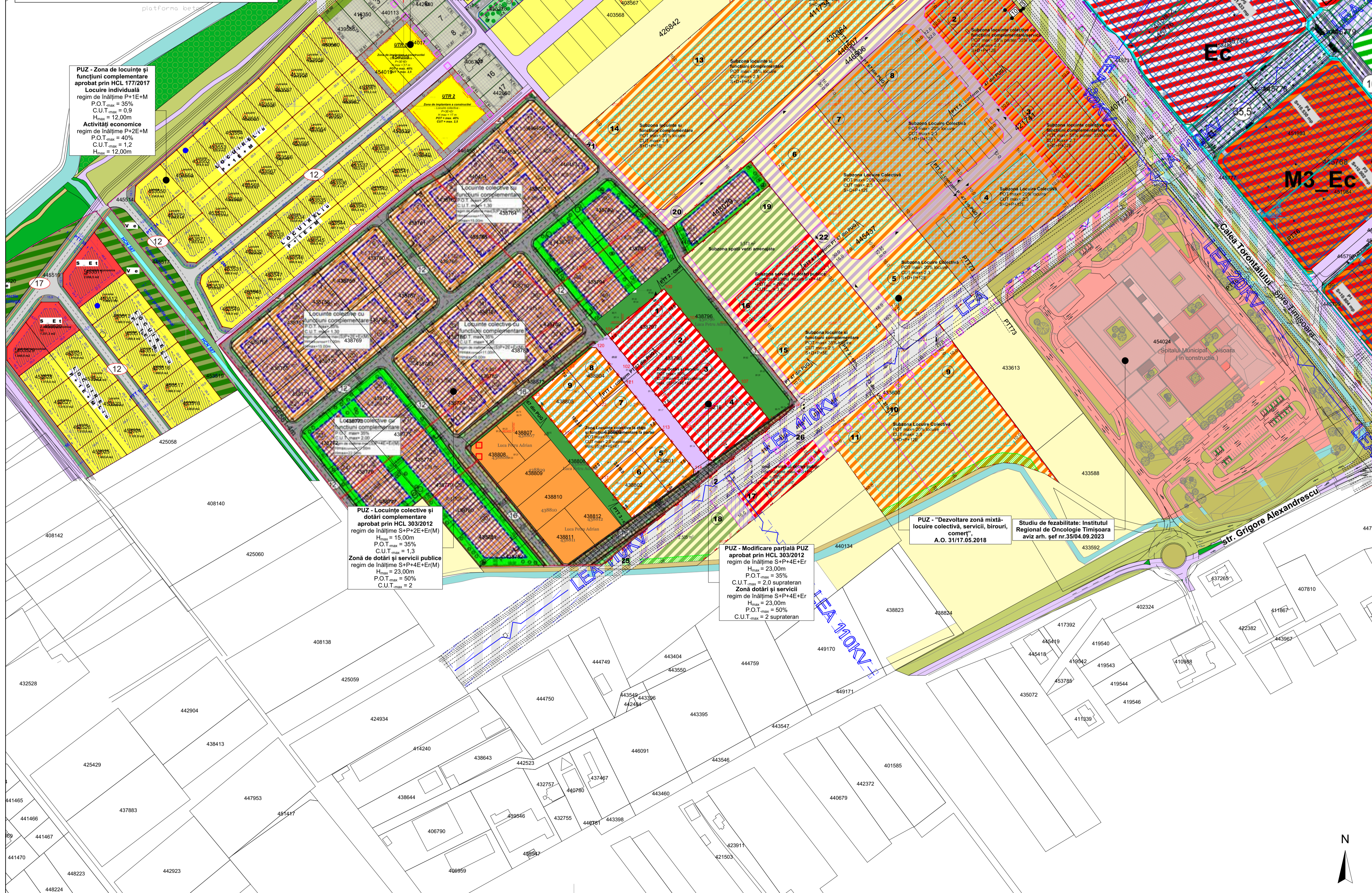
- Teren agricol
- Locuințe colective
- Locuințe individuale
- Zonă locuințe colective și funcțiuni complementare
- Zonă servicii
- Zonă clădiri industriale/depozitare
- Zonă servicii și industrie
- Zonă spații verzi/perdea forestieră de protecție
- Zonă căi de comunicație rutieră și construcții aferente
- Zonă spații verzi propuse prin documentații de urbanism în lucru
- Zonă locuințe individuale propuse prin documentații de urbanism în lucru
- Zonă locuințe și funcțiuni complementare propuse prin documentații de urbanism în lucru
- Zonă servicii și dotări publice propuse prin documentații de urbanism în lucru

ZONIFICARE DE PERSPECTIVĂ

- Drumuri - propunere de perspectivă

Inventar de coordonate Sistem Stereografic 1970

Nr.	Coordonate	Estim.
1	483048.825	204927.777
2	483048.382	204944.832
3	483114.518	204904.374
4	483098.244	204927.34
5	483090.644	204934.426
6	483091.219	204932.153
7	483032.277	204936.134
8	483087.157	204883.373



Specialist R.U.R. arh. Răzvan Negrișanu	Semnătura	Cerința	Referat / Expertiza Nr. / Data	Proiect nr.:
Verificator/expert	Nume	Semnătura	Beneficiar: Rusu Cristian Alin	356/RP721
			Amplasament: intravilan, Calea Torontalului, CF 452966, Timișoara	Faza: P.U.Z.
Șef proiect	Nume	Scara:	Denumire:	Planșa nr.:
arh. Răzvan Negrișanu	arh. Răzvan Negrișanu	1:2000	P.U.Z. - Locuințe colective și servicii	U07
Proiectat	arh. Daria Indreiu	Data:	Titlu planșă:	
Desenat	arh. Daria Indreiu	Ma 2025	Studiu de cvartal	841x594