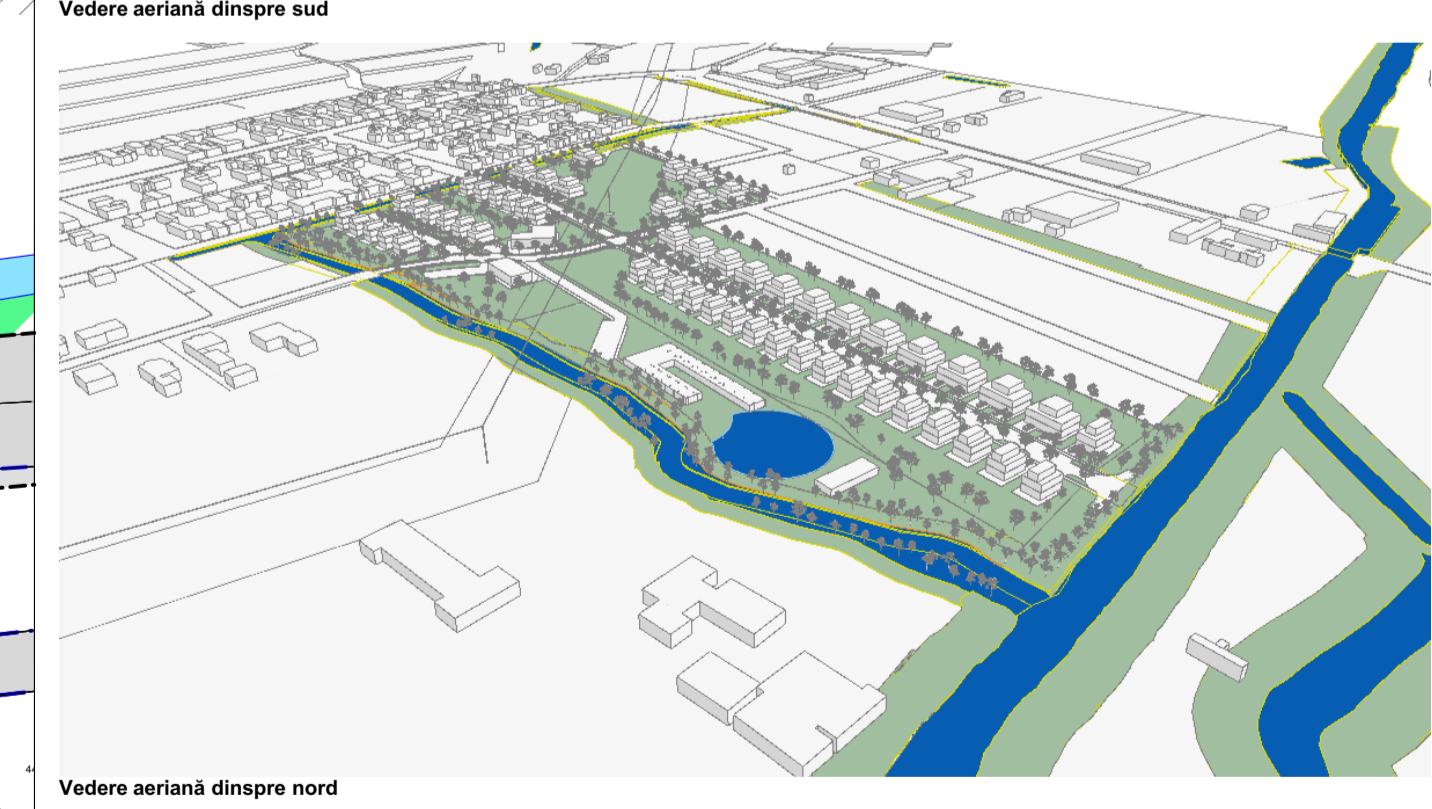
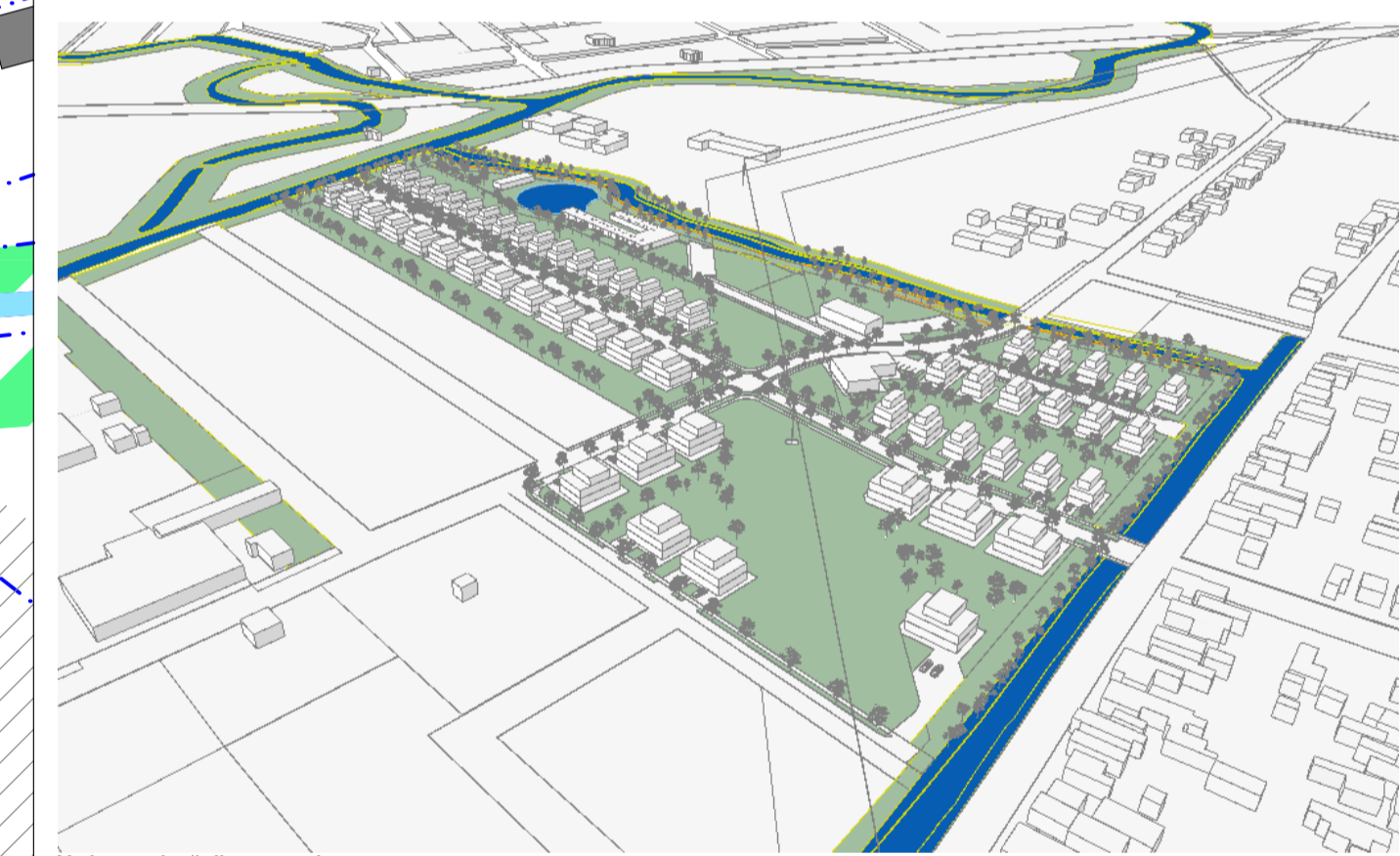


- Legendă**
- Limită zonă reglementată conf. Certificat de Urbanism
 - Limită proprietate OCPI
 - - - Limită zonă implantare construcții
 - Limita cadastrale propuse
 - Zonă studiată
- Mobilier**
- Construcții existente
 - Construcții propuse
 - Zonă spre revizuire PUG; posibilitate implementare locuințe colective mici, cu preluare condiții și reglementări conform LuC din PUG
- Zonare verzi amenajate**
- Peretele verzi
 - Zonare verzi sub protecția LEA - exclusiv vegetație joasă
 - Hidrografie - ape, canale ANIF, râuri, bălți
 - Drumuri, platforme, parcuri, trotuare etc.
 - Zonă de protecție LEA
 - Poduri/ podete propuse peste cursurile de apă/canale existente
- Zonificare de perspectivă și prevederi ale PUG**
- Peretele verzi - zone verzi de protecție a hidrografiei



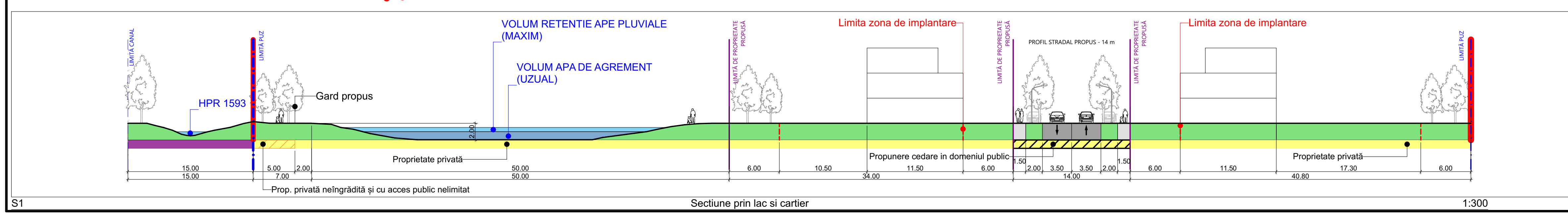
Vedere aeriană dinspre sud

Vedere aeriană dinspre nord

Acest document este proprietatea Subcontrol srl. Se vor folosi doar dimensiunile figurate și nu definite prin scara. Acest document va fi folosit în controlul și documentarea de execuție. Observațiile trebuie să apară în raportul către Subcontrol srl.

Tитул Proiect:		PUZ - Locuințe, dotări, servicii, spații verzi	
Amplasament:		Strada Parâng CF 449908, CF 410908, CF 452420 Timișoara	
Inițiator Puz:		MYTAY Imobiliare srl; Asociația RISE; Kondoros Alexandru-Marcel-Iulian	
Proiectant general și arhitectură:		SUBCONTROL srl Timișoara, Aleea F.C. Ripensia 7A, secretariat@subcontrol.ro	
Specificație:	Numo:	Semnatura	
Coordonator proiect:	Camelia Gherghel		
Self proiect:	Rădu D. Radoslav		
Proiectat:	Dan Furtună		
Proiectat:	Sandra Andrei		

Tитул Planșă:	Proponere mobilare	Scara:	1:1000	Nr. proiect:	2837_12.6	Data (Zi/ luna/ an):	26/09/2025	Pașă:	PUZ	Revizua:	02	Nr. planșă:	U-05
1 Proiect - 2 Origine - 3 Rol - 4 Numar - 5 Obiect/Zona - 6 Nivel/Locatie - 7 Tip - 8 Descriere - 9 Status - 10 Revizua													
PRG-SUB-U-05-ZZ-XX-PL-Propunere mobilare-PUZ-02													



S1

Sectione prin lac și cartier

1:300